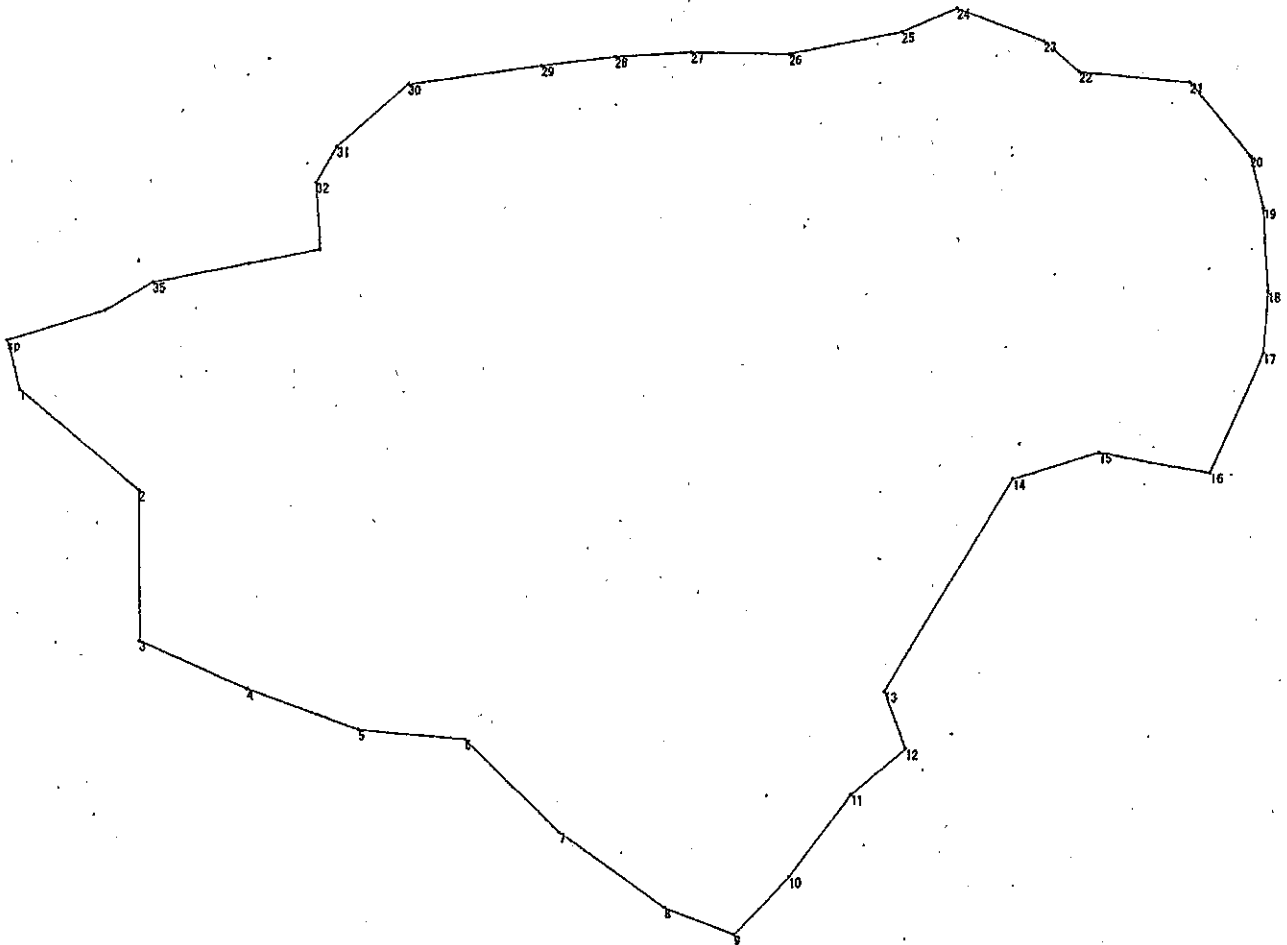


施業地平面図

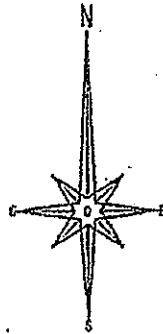
(R2更新伐施業地)

事業施行地 西伯郡大山町豊房 (オオタカの森)
地権者氏名 鳥取県
測量日 2020.12.08
縮尺 1/1000
精度 1/234
外周面積: 1.76ha
棚田面積: 0.19ha
下刈面積: 1.57ha



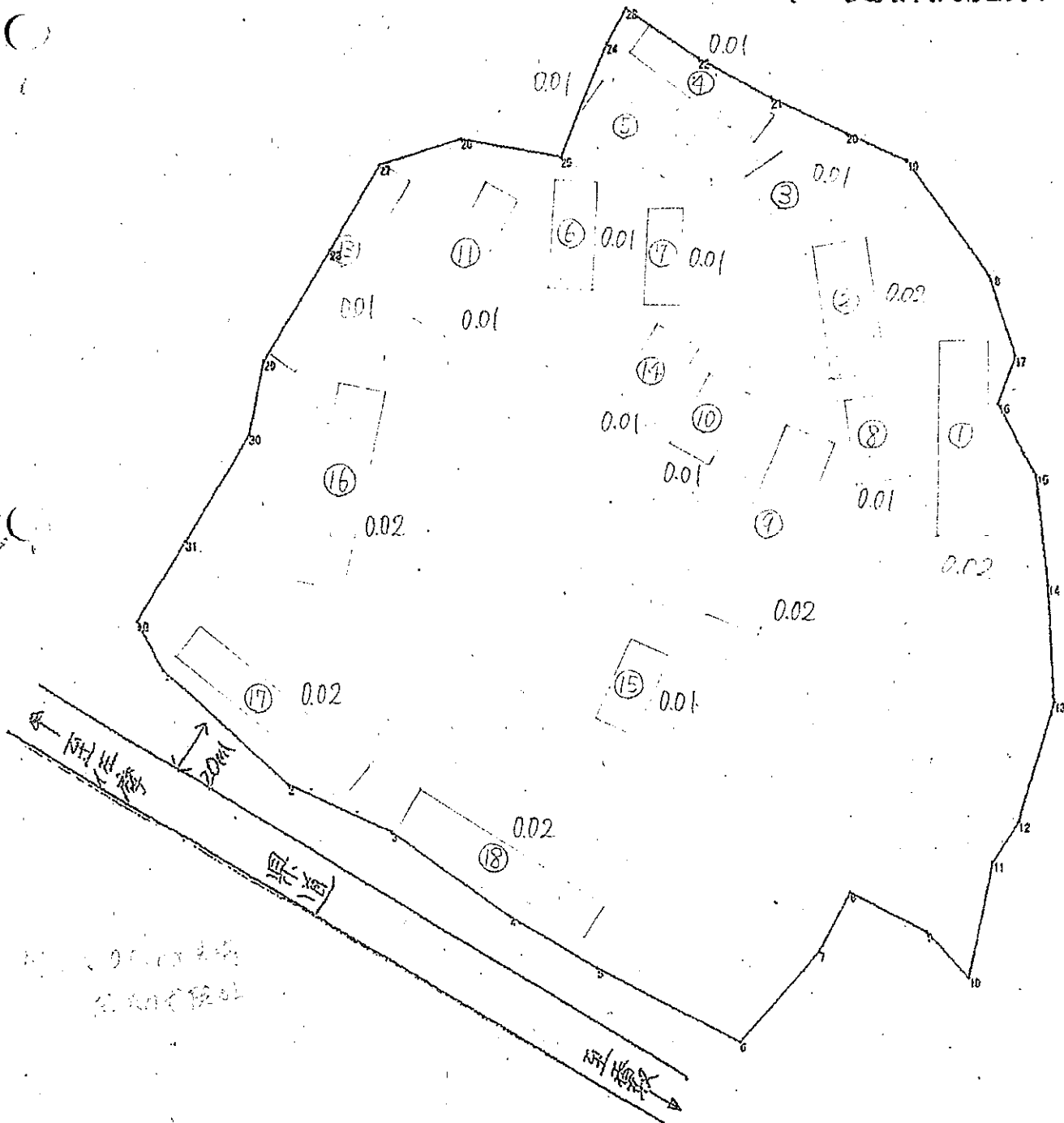
R3更新伐施業地

事業施行地 西伯郡大山町豊房地内 (毎木調査地)
 地権者氏名 鳥取県
 測量日 令和3年8月27日
 縮尺 1/1000
 精度 1/320
 外周面積: 1.86ha



(外周面積) 1.86ha - (除地) 0.23ha = 1.63ha

(R3更新伐施業地)

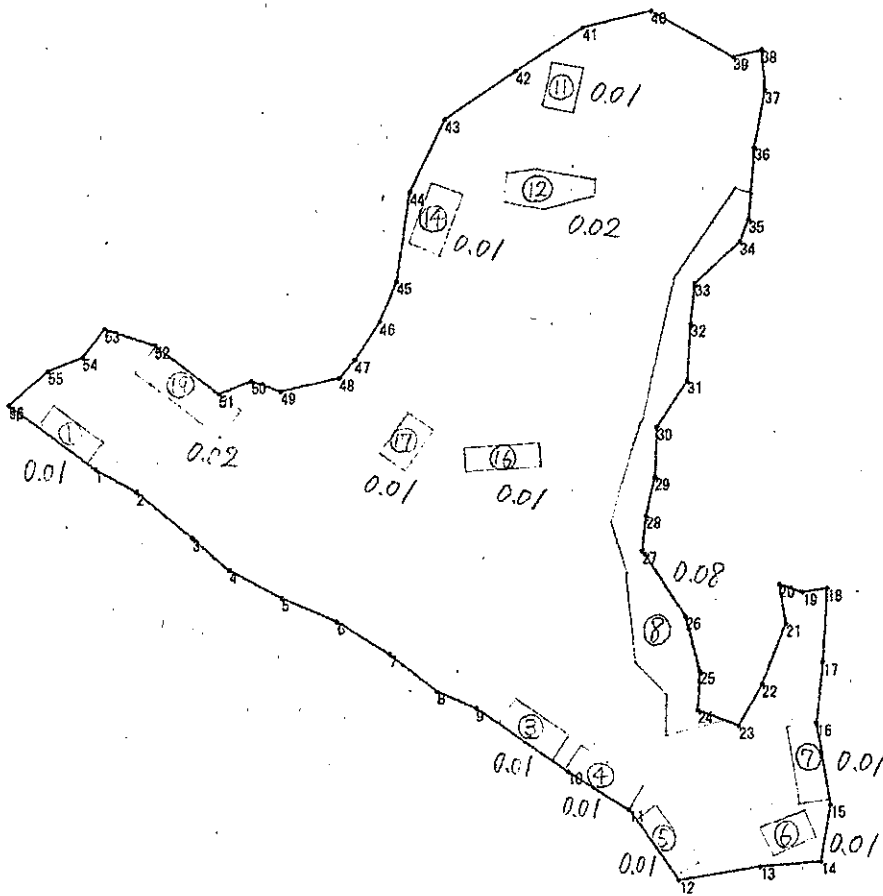


2023年8月27日
 測量完了

R4年度更新伐施業地

事業施行地 大山オオタカの森
地権者氏名 鳥取県
測量日 2022.8.30
縮尺 1/2000
精度 1/567
外周面積: 2.1ha

(外周面積) 2.1ha - (除地) 0.22ha = (施業地面積) 1.88ha



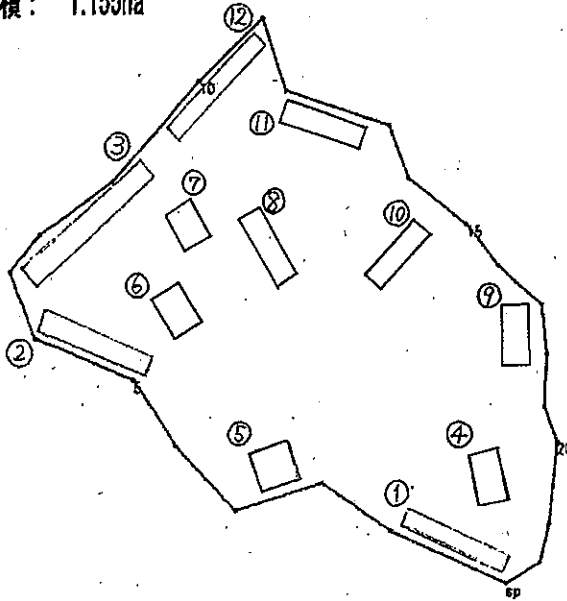
棚 2, 9, 10, 13, 15, 18 は 0.01ha 未満

尺 尺外

R5年度更新伐施業地

申請番号

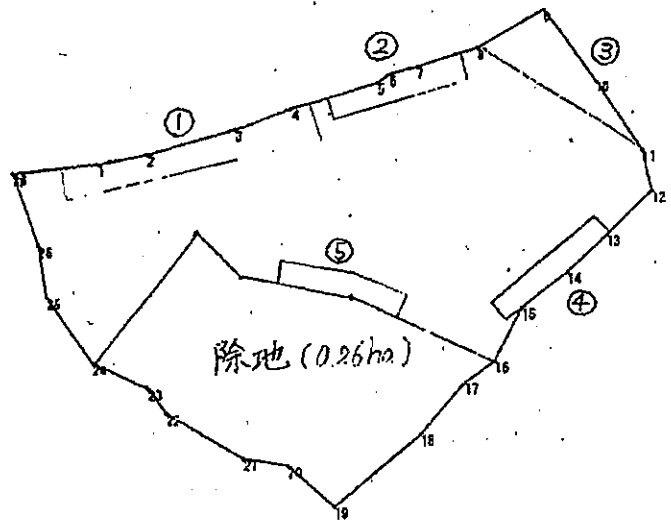
名 業 名
所 者 氏
住 者 住
地 所 地
種 班
類 種
尺 齡
度 尺
度 度
精 度
縮 度
外 縮
周 縮
面 縮
積 縮
： 縮
1.155ha



(外周面積) 1.155ha- (除地) 0.14ha= (施業地面積) 1.015ha

R6年度更新伐施業地

事業施行地 大山オオタカの森
地権者氏名 麻取県
測量日 2024.7.10
縮尺 1/1500
精度 1/102
外周面積: 0.85ha



(外周面積) 0.85ha - (除地) 0.35ha = (施業地面積) 0.50ha